

1 正門



2 図書館



3 正面玄関



8 オープンイノベーションセンター  
社会連携推進センター



9 情報処理センター



10 3号館



11 16・17号館



【正門からのご案内】

正門から構内に入り、正面に見えるのが2 図書館、その左にあるのが10 3号館です。左方向に進むと総合案内(守衛室)がありますので、詳細はそちらでご確認ください。また、各館には学内配置図を掲示しています。

4 講堂



5 第1・第2体育館



6 コミュニケーション  
アトリウム



7 2号館



12 5・6号館



14 9・10号館



16 13・14号館



18 研究者交流施設



13 7・8号館



15 11・12号館



17 15号館



19 白樺並木



20 KIT GALLERY



21 保健管理センター



22 大学生協(食堂・売店)

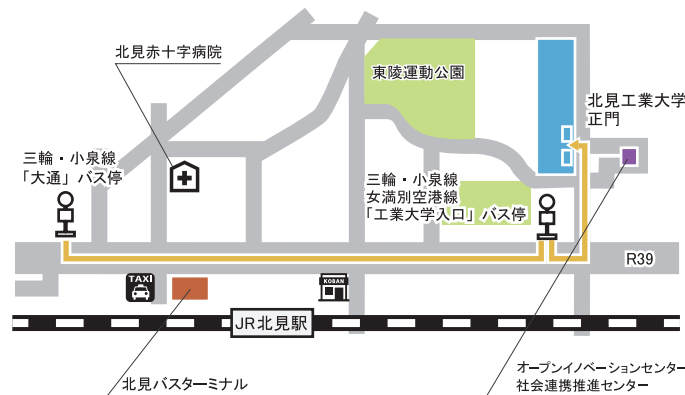


KIT GALLERY とは・・・

北見工業大学の特徴を活かした研究や取組み、大学の歴史等を、パネルや成果物・関係資料等で紹介する展示スペースです。展示横の空間は食堂と繋がっており、食事や打合せスペースとしても利用することができます。



大学へのアクセス



- JR 北見駅前から大学へは、市内バスか、タクシーをご利用ください。
- 女満別空港からは、「工業大学入口」バス停を利用すると便利です。
- JR 北見駅、北見バスターミナルからは、三輪・小泉線「大通」バス停より乗車し、「工業大学入口」バス停にて降車後、正門までは徒歩 10 分です。

# キャンパスマップ Campus map



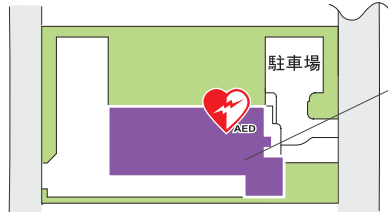
所在地

〒090-8507 北海道北見市公園町 165 番地  
国立大学法人北海道国立大学機構北見工業大学






↑ JR 北見駅  
 国道 39 号線  
 工業大学入口  
 バス停  
 網走・女満別空港  
 ↓



8  
 社会連携推進センター(CRO)  
 オープンイノベーションセンター(ACE)


 ※AEDは学生寮(北苑寮・北桜寮)にも1台ずつ設置あり